



## PRUEBA DE ACREDITACIÓN POR EXPERIENCIA

FEBRERO 2017

Nombre \_\_\_\_\_ Teléfono \_\_\_\_\_

Lee atentamente el texto y luego realiza las actividades.

### El verano en Uruguay

La Zona Costera uruguaya está formada por una franja que contiene ecosistemas muy ricos, diversos y productivos, con una gran capacidad para proveer bienes y servicios que sostienen actividades como la pesca, el turismo, la navegación, el desarrollo portuario, la explotación agrícola y minera, y que tiene, además, gran cantidad de ciudades e industrias.

Uruguay cuenta con más de 220 kilómetros de playas sobre el Océano Atlántico, en los departamentos de Maldonado y Rocha, en donde es posible encontrar balnearios de gran popularidad como Punta del Este, y pequeñas playas muy poco visitadas para quienes llegan en busca de la máxima tranquilidad.

Precisamente es en Punta del Este donde se marca el límite entre el Río de la Plata y el Océano Atlántico. Más hacia el este, en el departamento de Rocha, las inmensas olas desafían a quienes hacen deportes acuáticos y se acentúa el encuentro entre el hombre y la naturaleza.

En esta zona se destaca el Parque Nacional Cabo Polonio. Es un área de gran belleza que aún conserva algunas características típicas: playas arenosas, puntas rocosas, dunas\*, bosque nativo costero, pequeños humedales e islas. El sistema de dunas de Cabo Polonio es el más extenso de una faja arenosa que se extendía antiguamente a lo largo de toda nuestra costa. Es una de las pocas áreas de dunas móviles de la región, con zonas que superan los 20 metros de altura. Además, en esta zona está una de las colonias de Lobos marinos más grande del mundo.



Hacia el oeste, en la zona costera de Canelones y con el nombre de Costa de Oro se incluyen cerca de 30 balnearios y localidades que se extienden a lo largo de 75 kilómetros, sobre el Río de la Plata, entre los arroyos Carrasco y Solís Grande.

Las playas de esta región cuentan con arenas blancas y muy finas, que resultan ideales para la práctica de deportes. Al estar situadas sobre un río apodado “grande como el mar” tienen una apariencia oceánica.

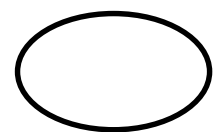



En los departamentos de Montevideo, San José, y Colonia, las aguas son más tranquilas y no ofrecen mayormente riesgos, si se toman precauciones, y son propicias para los juegos infantiles.

**\*Duna:** montaña de arena que se forma en las playas y que el viento empuja.



### Actividades

1. ¿Cuál es el punto geográfico en que se unen el Río de la Plata y el Océano Atlántico?
2. ¿Por qué al Río de la Plata se le llama “río grande como mar”?
3. ¿Cuáles son las características más importantes de las playas oceánicas uruguayas?
4. Los niños de la foto están jugando y dibujando formas en la arena. Daniel dibujó una figura con cuatro lados iguales y cuatro ángulos rectos. Encierra en un círculo la figura que hizo Daniel.



5. Si la zona costera uruguaya tiene un total de 672 kilómetros, ¿cuántos corresponden a la zona de playas de Montevideo, San José y Colonia?

